




Planzeichenerklärung (BauNVO 90, PlanZV)


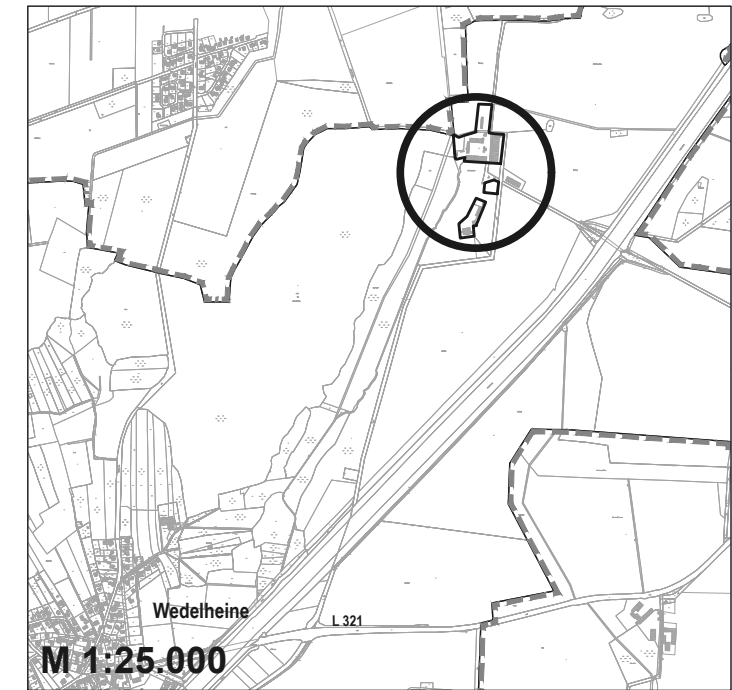
Art der baulichen Nutzung

M Gemischte Bauflächen

Sonstige Planzeichen

 Grenze des räumlichen Geltungsbereichs der 6. Flächennutzungsplanänderung

Samtgemeinde
Papenteich
 Flächennutzungsplan
 Neufassung
 6. Änderung



M 1:10.000

Gut Martinsbüttel

Gemeinde Meine

Stand: Genehmigungsvorlage 12/ 2017

Kartengrundlage: Automatisierte Liegenschaftskarte

Quelle: Auszug aus den Geobasisdaten der Niedersächsischen Vermessungs- und Katasterverwaltung, © (2011)



Dr.-Ing. W. Schwerdt Büro für Stadtplanung GbR - Waisenhausdamm 7 - 38100 Braunschweig